



UNESCO PROJEKT: SKRITI KOTIČKI MOJEGA KRAJA

Projekt v sodelovanju s starši in otroki skupine Lisičke iz vrtca
pri OŠ Gračišče

Pripravila ; Karmenka Rončević
Nosilec projekta: Osnovna šola Odranci

Naš kraj Gračišče je naselje v slovenski Istri. Ob cesti, ki pelje iz Kopra mimo Rižane v Buzet, pod kraško planoto Lačna, leži vas Gračišče. Na majhni vzpetini stoji najmanjša šola v koprski občini, ki pa je srce in duša za vseh 30 večjih in manjših zaselkov, dveh krajevnih skupnosti, Gradina in Gračišča.




ODPRAVIMO SE PO NAŠIH KRAJIH IN SPOZNAJMO, KAKO LEPI SO.

OBRAMBNA STOLPA STARCI V BREZOVICI

V 15.stoletju je blizu kraškega roba potekala meja med Beneško republiko in Sv. rimskim cesarstvom , kamor je spadala tudi Kranjska. V obrambni sistem Beneške republike sta spadala tudi ta dva stolpa, ki so ju uporabili kot tabor pri obrambi pred napadi Turkov.

NIK



IZVIR KUBIK

Nahaja se v okolici našega kraja Pregara.


Leta 2014 so domačini v vasi Brezovica pri Gradinu nepričakovano odkrili izvir Kubik.

V skupni delovni akciji, kjer so sodelovali tudi lokalni gasilci, so želeli očistiti neprehodno pot.



Našli pa so izvir, desetletja skrit v gozdu med hrastom in akacijo, obraščen s srobotom in robido. Nekdaj so ob Kobijoku, kakor mu rečejo v narečju, kmetje napajali živino, pericam pa so kamnita korita, v katere se steka voda, služila za pranje perila. Tako se je perilo v teh krajih pralo do leta 1982. Leta 2016 je pravljjično urejena okolica izvira Kubik postala tudi prizorišče literarnega večera narečne poezije.

V neposredni bližini je tudi jama, v katero nismo vstopili, ker je težje dostopna.

CHLOE








ČELOV MLIN V DOLINI MALINSKE

To je dobro ohranjen mlin z dvema mlevnima sistemoma in stopo, ki jih poganjata kovinski vodni kolesi.

Na dvorišču je bila lopa za vprege obiskovalcev mlina. Petsto metrov dolga Mlinščica je povezana z reko Malinsko. Pred mlinom je jez z zapornico.

Mlin v dolini reke Malinske stoji ob nekdanji tovorni poti, ki povezuje naselji Hrvoji in Abitanti.

KIM



KUBED

Moj kraj je znan po stolpu s petimi vogali. Bil je del utrdbе, ki je v starih časih vaščane in vojake branila pred napadi Turkov. Sedaj je ta stolp zvonik. Že nekaj let potekajo v gradu Srednjeveški dnevi, kjer obiskovalci lahko spoznajo, kako je potekalo življenje v tistih časih. V Kubedu se je rodil znani slovenski duhovnik in pesnik Alojz Kocjančič. V njegovi hiši je sedaj spominska soba. V njej so shranjeni in razstavljeni njegovi osebni predmeti in dela. Del hiše je tudi umetniška rezidenca. Sem prihaja veliko umetnikov, ki tukaj preživijo nekaj dni in ustvarjajo.

FILIP



BREZOVICA PRI GRADINU

V starih časih, ko v vasi še ni bilo vodovoda, so na kraju, kjer je izvirala voda, zgradili korita. Ženske iz cele vasi so tam prale perilo.

AMEDEJ



- ▶ **ZADRUŽNI DOM** – TRGOVINA,
ZDRAVSTVNA AMBULANTA, GASILSKI
DOM





- ▶ Tovarna, ki proizvaja plastične izdelke
in omogoča zaposlitev nekaterim
vaščanom.




SOČERGA

Nad vasjo, tik ob meji s Hrvaško, se nahajajo čudovite stene, ki so zaradi previsne oblike dobile ime ušesa Istre ali spodmoli. Simpatična razgledna pot nas nad stenami pripelje do bunkerja v steni, kamnitega naravnega mostu in naprej pod same spodmole.

MAI






BUTORI

10 minut od mejnega prehoda Brezovica pri Gradinu, v vasici BUTORI na Hrvaškem, se nahaja prelep slap, ki ima urejeno potko do vode. Ob njemu je mala lesena hiška, kjer mimoidoči pustijo, zamenjajo, prelistajo različne knjige v več jezikih. Ob vsem tem stoji star mlin.

NIK






TREBEŠE

So gručasta vas nad zgornjim delom doline Dragonja. Poznane so po slapu Stranice pod vasjo. Je najvišji flišni slap v slovenski Istri, visok je 20 metrov. Oblikuje ga potok Stranica, ki izvira takoj za odcepom z glavne ceste za Trebeše. Domačini ga imenujejo Gorka voda. V preteklosti so vaške žene tam prale perilo. Največji pretok ima slap v deževnih obdobjih v jeseni, pozimi in spomladi. V poletnih mesecih, ko vodotoki presahnejo, si tudi trebeškega slapa ni mogoče ogledati.

VIKTORIA




SLAP VELIVIR

Nedaleč stran od Sočerge je majhna vasica Sokoliči. S pomočjo lesenih usmerjevalnih tabel, nas pot pripelje do slapa Veli vir.

Slap je najboljše obiskati v času, ko je veliko padavin, v poletnem in sušnem času pa 8 metrov visok slap presahne. Obisk le tega, je vseeno zanimiv, ker se pod njim ohrani zeleno jezerce, v katerem lahko opazujemo ribice, v okolici pa prelepe strme stene in ogromne skale.

VANESA



Sodelovali so:

Nik Šaule

Chloe Basaneže Marsetič

Kim Vižintin

Filip Pahor Đido

Amedej Glavina

Mai Felicijan

Viktorija Rakar

Vanesa Grižančič